


MESTSKÁ ČASŤ KOŠICE SÍDLISKO KVP

VYUŽÍVANIE
VEREJNÝCH
PRIESTOROV
PRE MAJITEĽOV
PSOV



Súčasnú vyžívanie verejných priestorov sídliska KVP majiteľmi psov nemá jasné priestorové pravidlá a vedie k častým sťažnostiam medzi občanmi navzájom a občanmi smerom k miestnemu úradu.


Snahou tohto dokumentu je jasne identifikovať, vymedziť a vytvoriť hierarchiu priestorov, v ktorých je možný:

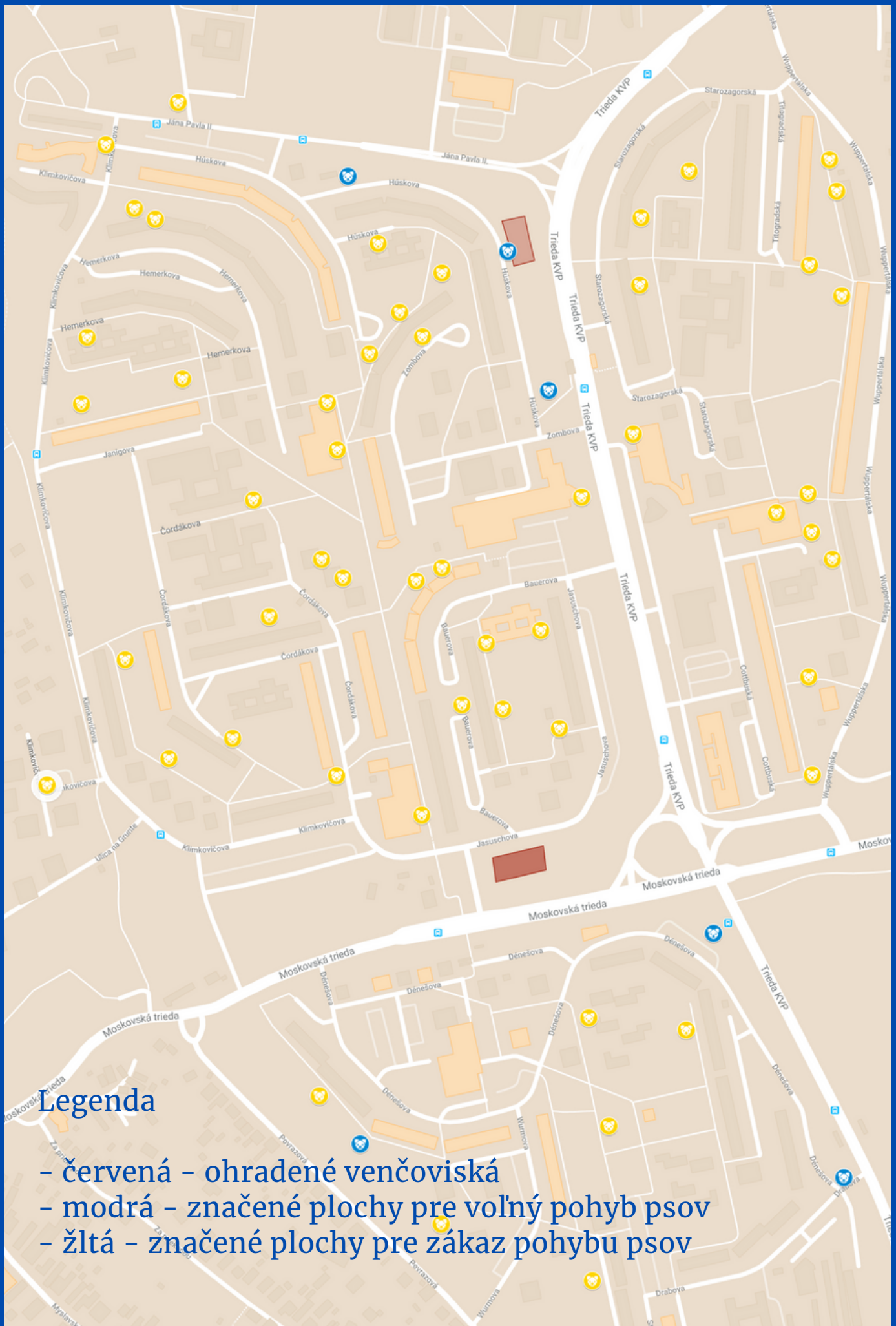
- voľný pohyb psov
- pohyb psov na vôdzke
- pohyb psov zakázaný

a tieto miesta vymedziť podľa zákona 282/2002 Z.z (a, voľný pohyb psa zakázaný, b, vstup so psom zakázaný)

V mesiaci máj 2020 sme pripravili prehľad všetkých úrovní, ktoré vo verejnom priestore súvisia s pohybom psov. Patria medzi ne:

- ohradené venčoviská
- značené plochy pre voľný pohyb psov
- značené plochy pre zákaz pohybu psov
- koše na psie exkrementy





Legenda


- červená - ohradené venčoviská
- modrá - značené plochy pre voľný pohyb psov
- žltá - značené plochy pre zákaz pohybu psov

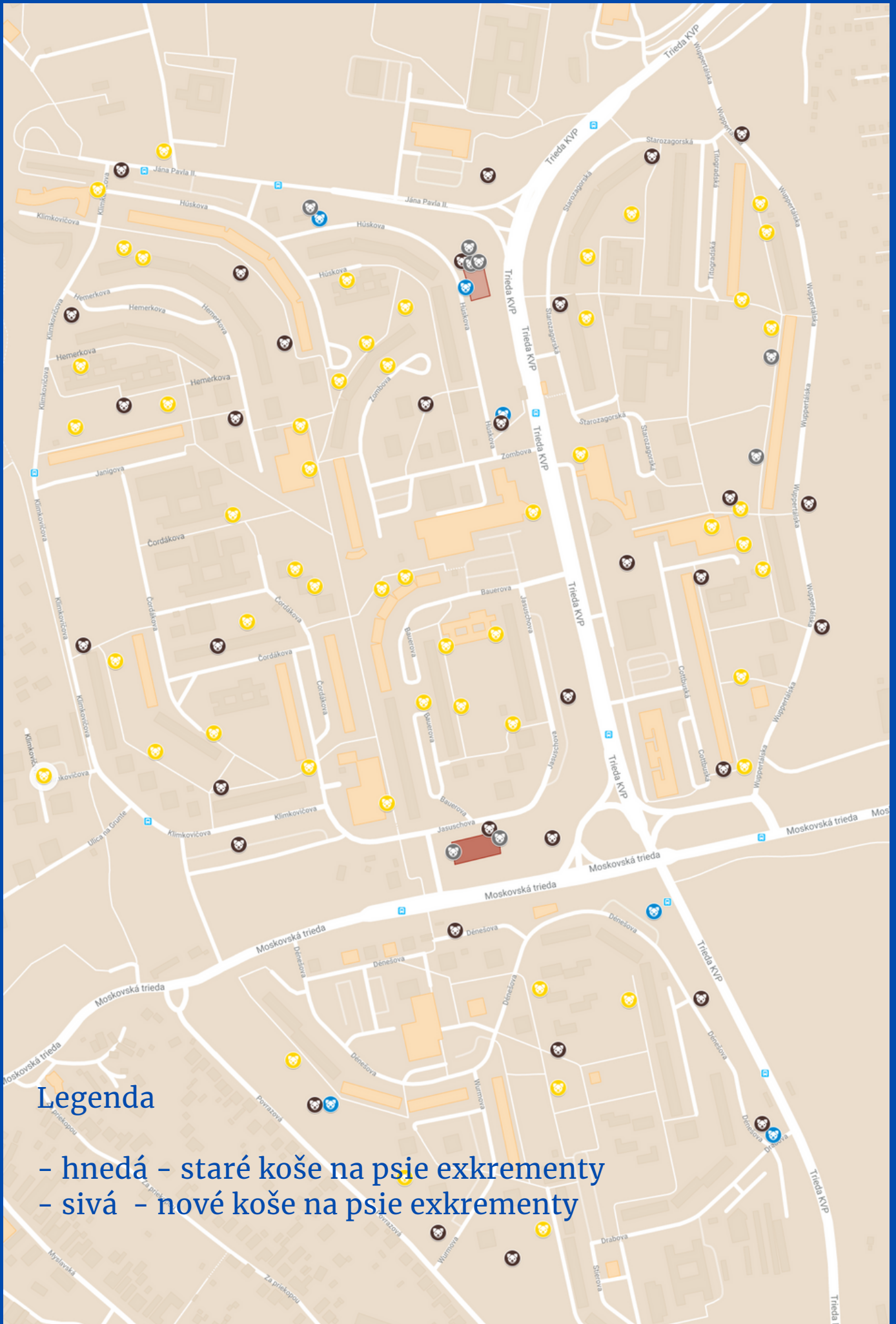
Súčasn \acute{e} značenie nedefinuje jasné pravidlá, ktoré plochy (alebo väčšie celky ako ulice alebo vnútrobloky) a ktoré vstupy na tieto plochy majú mať limitované možnosti pre pohyb psov (pohyb psov na v \acute{o} dzke, pohyb psov zakázaný).

Jediným jasným pravidlom je zákaz vodenia psov na detské ihriská, ktoré toto pravidlo obsahujú pri svojich vstupoch a v prevádzkových poriadkoch.


Nejasnosť a odporovanie si niektorých častí infraštruktúry sa prejavuje pri umiestňovaní značiek zákazu vodenia psov a umiestňovania košov na psie exkrementy.


Dochádza k situáciám (napríklad pri pošte), kde viacero tabúl jednoznačne zakazuje vstup so psom na konkrétne územie, zároveň je však v strede tohto územia umiestnený kôš na psie exkrementy.





Súčasnú značku je nejednotnú. Z väčšej časti pozostáva zo starších kovových tabuliek ukotvených v zemi. Novšie značenie pracuje s menej odolnejším materiálom.





Pri zjednocovaní informácií pri novej identifikácii, vymedzení a vytvorení hierarchie priestorov, v ktorých je možný:

- voľný pohyb psov
- pohyb psov na vôdzke
- pohyb psov zakázaný

navrhujeme nanovo vyznačiť vstupy na tieto plochy, zjednotiť ich vizuálny jazyk a postupovať pri tom v súlade s dizajnmanuálom mestskej časti a podľa zákona 282/2002 Z.z (a, voľný pohyb psa zakázaný, b, vstup so psom zakázaný)


Navrhli sme systém väčších územných celkov, na úrovni ulíc a vnútroblokov, aby sme minimalizovali počet tabuliek a iných foriem značenia na prijateľnú úroveň, ktorá by nehraničila s vizuálnym smogom.

Pre systém značenia sú vhodné viaceré spôsoby, alebo ich kombinácie:

- značenie súčasťou formou starších kovových tabulí
- značenie na štítových stenách bytových domov
- značenie farbou/lepením priamo na chodník

Značenie na štítových stenách bytových domov a značenie farbou/lepením priamo na chodník sú ekonomicky prijateľnejšie riešenia a bolo by vhodné ich využiť všade tam, kde to priestor dovoľuje.

Značenie farbou/lepením priamo na chodník je dôležité vykonávať pravidelne a rozvrhnúť ho v súlade so zimnou údržbou chodníkov.



Značenie farbou/lepením priamo na chodník môže mať takúto podobu:




System väčších územných celkov, na úrovni ulíc a vnútroblokov pre voľný a limitovaný pohyb psov je navrhnutý rovnomerne pre všetky obvody tak, aby väčšina obyvateľov mala v dostupnej vzdialenosti (bez prechádzania štvorprúdovej komunikácie) priestor na voľný pohyb psov a k nemu postupne budovanú adekvátnu infraštruktúru.

Výnimkou je priestor medzi Klimkovičovou a Čordákovou ulicou, v ktorom sa nenachádza vhodná plocha pre voľný pohyb psov. S ďalšími fázami výstavby na západnej strane Klimkovičovej ulice bude potreba takejto plochy v tomto priestore narastať.

Vo vzťahu k dokumentu Všeobecne záväzného nariadenia je dôležité jasne definovať a označiť navrhnuté plochy priamo v teréne a zakázať voľný pohyb psov na vnútroblokových územiach (v mape označených modrou farbou). Obdobným spôsobom svoje VZN o psoch vyriešilo aj mesto Trnava.

Mapové podklady pre územia na sídlisku KVP sú k dispozícii:

<https://www.google.com/maps/d/drive?state=%7B%22ids%22%3A%5B%221X4UEIWQe93OCsBoq7FtUU8-6y4itDCHF%22%5D%2C%22action%22%3A%22open%22%2C%22userId%22%3A%22103087976569094620971%22%7D&usp=sharing>



Vypracovali

Mária Absolonová
oddelenie výstavby
mestskej časti Košice Sídliisko KVP
maria.absolonova@mckvp.sk

Mišo Hudák
oddelenie stratégie a rozvoja
mestskej časti Košice Sídliisko KVP
miso.hudak@mckvp.sk

